



Boussac

## Au fils des murs

Au départ de Boussac, partez à la découverte de la campagne creusoise et ses petits villages à travers une balade très agréable.

*Starting from Boussac, discover the countryside of the Creuse and its small villages.*

### D Place de l'Hôtel-de-Ville, devant la mairie.

- 1 Traverser la place et prendre la rue Martin Nadaud jusqu'à l'église place Gambetta, et emprunter la rue en face rue Portereau, descendre les marches et tourner à gauche, Chemin du grand moulin. (Descendre le long du moulin, et ne pas emprunter le pont à droite).
- 2 Longer la Petite Creuse, traverser la passerelle et tourner à gauche, remonter jusqu'à la D11.
- 3 Traverser la D11, et emprunter la montée de Gouby, traverser le hameau. Prendre à gauche dans le hameau, continuer tout droit jusqu'à l'intersection.
- 4 À l'intersection, prendre la route goudronnée à droite puis le chemin à droite (G46/GR41).
- 5 Tourner à droite jusqu'à la D11 à proximité du hameau l'arbre des Landes.
- 6 Suivre la D11 sur 100 m puis au carrefour, prendre la route du Chiroux en face. Traverser le Chiroux et continuer sur le chemin en face.
- 7 Au premier croisement, tourner à gauche direction La Roche. Dans le hameau, suivre la route à gauche, puis prendre le premier chemin à droite. Au croisement deux possibilités : faire un aller-retour sur la droite pour découvrir le lavoir anciennement couvert sinon continuer tout droit jusqu'au château d'eau.
- 8 Traverser la route et prendre le chemin en face qui descend sur la gauche et rejoindre la route. Descendre

- la route, aux deux croisements successifs, toujours poursuivre sur la droite jusqu'à l'étang.
- 9 Après l'étang, tourner à droite et suivre le chemin jusqu'au hameau de La Villette.
  - 10 En sortant du chemin, prendre à gauche sur 50 m puis prendre à droite en direction de La Roussille.
  - 11 Dans le hameau au tilleul, prendre la route sur la gauche. Continuer tout droit sur le chemin, laisser le premier sur la droite, puis descendre le second afin de rejoindre la départementale en contrebas.
  - 12 Suivre la D997 sur 400 m, au croisement prendre la route à gauche pour remonter vers le bourg de Saint-Silvain-Bas-le-Roc.
  - 13 Après le monument, prendre la petite route qui longe la cour de l'école par la droite. Poursuivre tout droit sur le chemin, au croisement partir à droite puis en bas de la descente partir à gauche puis continuer jusqu'à la route.
  - 14 Suivre la route vers la droite. Au carrefour reprendre le chemin de départ jusqu'à la D11.
  - 15 Au niveau de la D11, tourner à droite, passer sur le pont et prendre à gauche la rue des Rochers avec ses escaliers. Rejoindre la rue des Loges et remonter place de l'hôtel de ville.

Liaison : Les Pierres Jaumâtres



### Points d'intérêt

**Château de Boussac** : construit au XII<sup>e</sup> siècle, ruiné lors de la Guerre de Cent Ans, rebâti, fortifié puis embelli. George Sand y a séjourné à plusieurs reprises, y a situé une partie du roman champêtre *Jeanne* et y a découvert les célèbres tapisseries de la Dame à la Licorne.

**Le moulin** : ancien moulin banal appartenant au seigneur

et dont les habitants de la ville devaient se servir pour moudre leur blé en payant « un droit de banalité ».

**L'église de Saint-Silvain-Bas-le-Roc** : église du XII<sup>e</sup> siècle, remaniée au XV<sup>e</sup>. À l'intérieur de l'église l'élément le plus marquant est un grand retable peint en bois du XVII<sup>e</sup> siècle.

**Petit patrimoine** : croix, borne directionnelle, lavoir.

15 km



Difficulté : moyenne

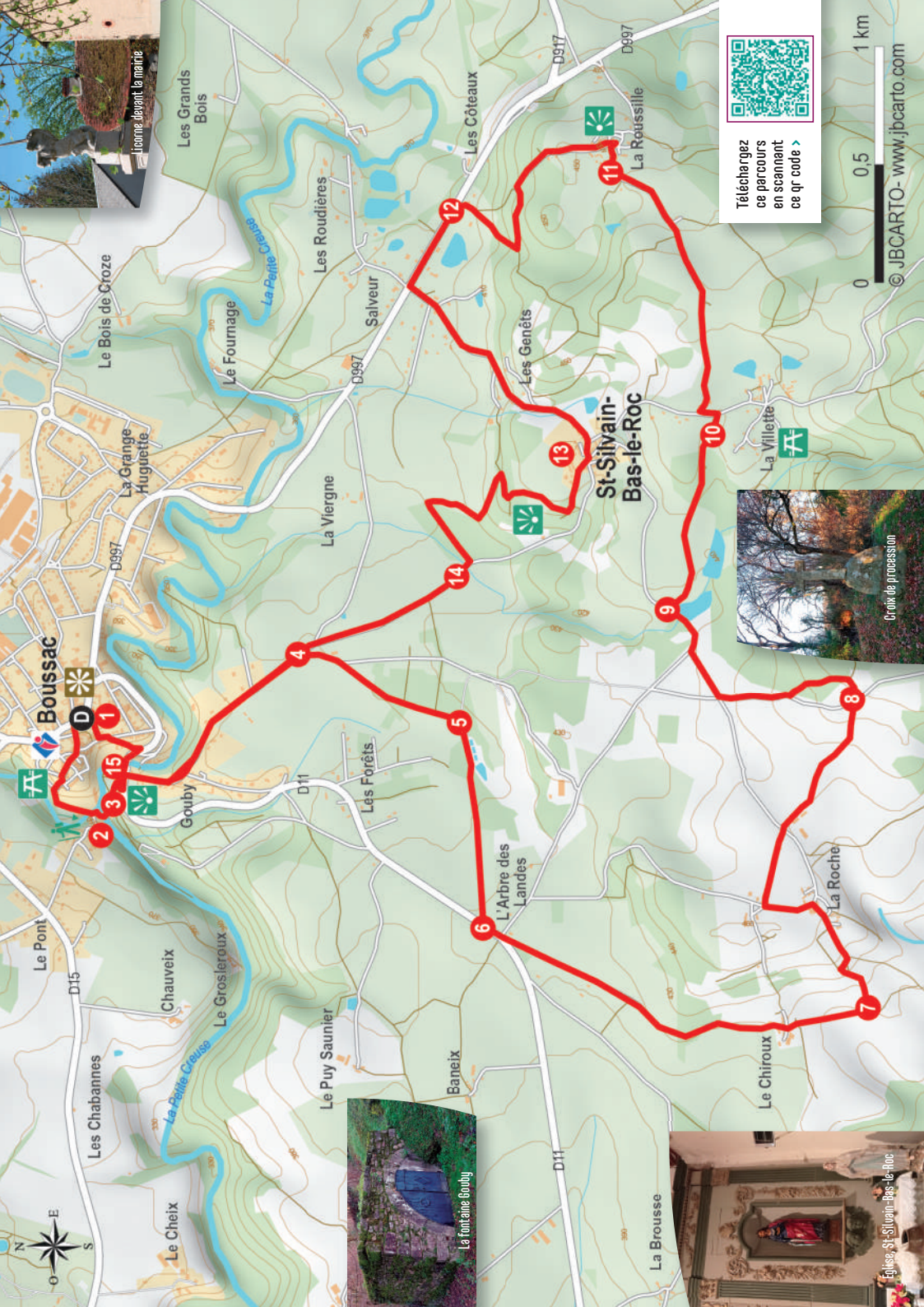


4h30


481m




345m




Leanne devant la mairie



La fontaine Gouby



Eglise St-Silvain-Bas-le-Roc



Croix de procession



Téléchargez ce parcours en scannant ce qr code >

0 0,5 1 km

© JBCARTO - www.jbcarto.com